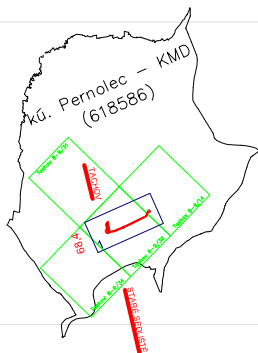


Orientační schéma:





Razítko oprávněné osoby:

Podpis:

Datum:

Revize:	Datum:	Popis:	Kontroloval:

Stavebník/Investor:	Správa železnic, státní organizace	
Adresa:	Dlážděná 1003/7, 110 00 Praha 1	
Zástupce investora:	Oblastní ředitelství Plzeň	
Adresa:	Sušická 1168/23, Plzeň 326 00	

Zhotovitel stavby:	SAGASTA s.r.o.			
Adresa:	Novodvorská 1010/14, 142 00, Praha 4 - Lhotka			
Kontakt:	T: +420 261 344 100 E: info@sagasta.cz			
Zhotovitel objektu:	SAGASTA s.r.o.			
Adresa:	Novodvorská 1010/14, 142 00, Praha 4 - Lhotka			
Kontakt:	T: +420 261 344 100 E: info@sagasta.cz			
Hlavní projektant (HIP):	Specialista:	Odpovědný projektant:	Zpracovatel:	
Ing. Emil Špaček		Ing. Petr Vodňanský	Helena Zahradníková	

Název stavby/akce:	Rekonstrukce nástupiště zast. Pernolec na trati Domažlice - Planá				Označení (S-kód):
Název části:	Geodetická dokumentace				Označení zhotovitele: 120095
Název objektu:					Označení části: N.1.5.4
Název přílohy:	Koordinační vytyčovací výkres				Označení objektu/komplexu:
Název dílčí části přílohy:	Seznam souřadnic				Číslo přílohy: 2
Kraj: Plzeňský	Katastrální území: Pernolec [618586]	TUDU:	Paré:		
Stupeň dokumentace: DUSP	Datum zpracování: 05/2021	Formáty: 6xA4	Měřítko: 1:1000		

S-kód:	Stupeň dokumentace:	Část:	Objekt:	Podobjekt:	Příloha:	Revize:

[Prostor pro další informace]

Příloha 1

**Seznam souřadnic koordinačního vytyčovacího výkresu
Rekonstrukce nástupiště zast. Pernolec na trati Domažlice - Planá****SO 101 Železniční svršek a spodek****Projekt PPK převzatý od Správy železniční geodézie**

Č. BODU	Y	X	Z	POPIS
1010001	871605,87	1059632,499	493,58604	ZU
1010002	871603,676	1059592,533	493,63067	ZZO
1010003	871603,5139	1059589,58	493,63615	LN
1010004	871603,3518	1059586,628	493,64601	KZO
1010005	871602,7174	1059575,07	493,69314	ZP
1010006	871601,8214	1059516,114	493,9334	ZO
1010007	871603,0589	1059502,618	493,98859	ZZO
1010008	871603,2919	1059500,728	493,99544	LN
1010009	871603,5393	1059498,839	494,00048	KZO
1010010	871627,7252	1059420,632	494,17872	ZZO
1010011	871628,4275	1059419,246	494,18161	LN
1010012	871629,1385	1059417,864	494,18353	KZO
1010013	871667,0108	1059363,865	494,24465	ZZO
1010014	871667,6256	1059363,201	494,24541	LN
1010015	871668,2429	1059362,539	494,246	KZO
1010016	871669,5324	1059361,171	494,24706	KO
1010017	871700,893	1059331,773	494,27122	KP
1010018	871749,1554	1059289,082	494,30743	ZZO
1010019	871750,5776	1059287,823	494,30886	LN
1010020	871751,9999	1059286,565	494,31101	KZO
1010021	871880,4983	1059172,9	494,53773	ZZO
1010022	871881,7866	1059171,761	494,53971	LN
1010023	871883,0749	1059170,621	494,54109	KZO
1010024	871959,5156	1059103,004	494,60575	ZZO
1010025	871964,6552	1059098,458	494,6148	LN
1010026	871969,7948	1059093,912	494,63328	KZO
1010027	871973,5255	1059090,612	494,6501	KU

**Seznam souřadnic koordinačního vytyčovacího výkresu
Rekonstrukce nástupiště zast. Pernolec na trati Domažlice - Planá****SO 201 Nástupiště**

ČÍSLO BODU	Y	X	Z	POPIS
2010001	871660.9878	1059355.0430	493.946	PŘ. CHODNÍK
2010002	871663.1912	1059353.0071	494.106	PŘ. CHODNÍK
2010003	871664.3810	1059358.7153	494.140	PŘ. CHODNÍK
2010004	871665.2271	1059355.2104	494.166	PŘ. CHODNÍK
2010005	871676.9785	1059344.3521	494.297	PŘ. CHODNÍK
2010006	871678.3358	1059345.8210	494.337	PŘ. CHODNÍK
2010007	871681.3854	1059340.2803	494.777	PŘ. CHODNÍK
2010008	871683.5996	1059338.2560	494.764	PŘ. CHODNÍK
2010009	871682.2421	1059336.7868	494.723	
2010010	871691.1807	1059328.7805	494.694	
2010011	871693.8362	1059331.7718	494.774	
2010012	871696.8300	1059329.1190	494.765	
2010013	871726.1495	1059303.1834	494.782	
2010014	871728.1372	1059305.4305	494.842	NÁSTUPIŠTĚ
2010015	871700.4236	1059329.9449	494.822	NÁSTUPIŠTĚ
2010016	871698.9256	1059331.2701	494.824	NÁSTUPIŠTĚ
2010017	871683.3093	1059345.3096	494.877	NÁSTUPIŠTĚ
2010018	871681.4059	1059342.9843	494.817	PŘ. CHODNÍK
2010019	871682.7427	1059341.7492	494.817	PŘ. CHODNÍK
2010020	871685.8940	1059337.4843	494.779	RD
2010021	871691.3813	1059332.7360	494.762	RD
2010022	871689.4493	1059330.5790	494.704	RD
2010023	871684.0038	1059335.4564	494.723	RD

**Seznam souřadnic koordinačního vytyčovacího výkresu
Rekonstrukce nástupiště zast. Pernolec na trati Domažlice - Planá****SO 401 Přípojka NN**

ČÍSLO BODU	Y	X	POPIS
4010001	871691.145	1059329.663	LOM_KABEL
4010002	871693.617	1059332.389	LOM_KABEL
4010003	871688.696	1059336.781	LOM_KABEL
4010004	871683.256	1059340.979	LOM_KABEL
4010005	871677.191	1059344.582	LOM_KABEL
4010006	871665.437	1059355.438	LOM_KABEL
4010007	871664.664	1059356.059	LOM_KABEL
4010008	871659.913	1059350.145	LOM_KABEL
4010009	871652.149	1059339.316	LOM_KABEL
4010010	871637.673	1059317.723	LOM_KABEL
4010011	871626.869	1059295.995	LOM_KABEL
4010012	871598.223	1059227.009	LOM_KABEL
4010013	871568.292	1059149.289	LOM_KABEL
4010014	871567.361	1059144.031	LOM_KABEL
4010015	871546.379	1059089.030	LOM_KABEL
4010016	871539.059	1059068.744	LOM_KABEL
4010017	871525.332	1059029.387	LOM_KABEL
4010018	871524.338	1059024.376	LOM_KABEL
4010019	871527.024	1059013.881	LOM_KABEL
4010020	871528.396	1059010.775	LOM_KABEL
4010021	871535.856	1058993.952	LOM_KABEL
4010022	871540.428	1058988.421	LOM_KABEL
4010023	871533.240	1058980.017	LOM_KABEL
4010024	871532.924	1058970.979	LOM_KABEL

**Seznam souřadnic koordinačního vytyčovacího výkresu
Rekonstrukce nástupiště zast. Pernolec na trati Domažlice - Planá****SO 701 Veřejné osvětlení**

ČÍSLO BODU	Y	X	POPIS
7010001	871668.145	1059354.044	LOM_KABEL
7010002	871682.885	1059340.425	LOM_KABEL
7010003	871683.783	1059341.272	LOM_KABEL
7010004	871688.777	1059336.856	LOM_KABEL
7010005	871695.158	1059331.503	LOM_KABEL
7010006	871710.115	1059318.263	LOM_KABEL
7010007	871724.995	1059304.870	LOM_KABEL
7010008	871690.363	1059330.090	RE
7010009	871691.015	1059329.508	RE1
7010010	871690.692	1059330.216	LOM_KABEL
7010011	871693.269	1059333.094	LOM_KABEL
7010012	871691.224	1059329.741	LOM_KABEL
7010013	871692.460	1059331.102	LOM_KABEL
7010014	871689.935	1059333.394	LOM_KABEL
7010015	871689.656	1059333.648	LOM_KABEL
7010016	871690.328	1059334.389	LOM_KABEL
7010017	871694.499	1059334.462	LOM_KABEL
7010018	871712.561	1059318.464	LOM_KABEL
7010019	871729.264	1059303.671	LOM_KABEL
7010020	871689.923	1059338.541	LOM_KABEL
7010021	871682.222	1059342.918	LOM_KABEL
7010022	871681.858	1059343.683	LOM_KABEL
7010023	871680.389	1059345.040	LOM_KABEL
7010024	871724.954	1059304.801	OS5
7010025	871709.965	1059318.061	OS4
7010026	871694.987	1059331.314	OS3
7010027	871682.409	1059339.912	OS2
7010028	871667.191	1059353.015	OS1
7010029	871685.426	1059336.512	OS6
7010030	871686.373	1059334.162	LOM_KABEL
7010031	871688.764	1059336.868	LOM_KABEL

Příloha 5

**Seznam souřadnic koordinačního vytyčovacího výkresu
Rekonstrukce nástupiště zast. Pernolec na trati Domažlice - Planá**

Železniční bodové pole TÚ č. 0331 Havlovice (včetně)(odb. Paseč. Mimo) - Tachov (mimo)

ČÍSLO BODU	Y	X	Z	POPIS
3641	871837.647	1059206.596	494.303	
881	871596.678	1059523.316	494.002	
882	871623.379	1059423.856	493.862	
883	871691.003	1059333.627	494.348	
885	871988.439	1059081.245	494.144	